








- Legenda:**
-  - pikietaż drogi
 -  - krawężnik bet. wystający 15x30cm
 -  - krawężnik bet. wtopiony 15x30cm
 -  - obrzeże betonowe 8x30cm
 -  - opornik bet. wtopiony o wym. 12x25cm
 -  P-10 I=(7.00) - projektowane oznakowanie poziome
 -  A-7 P1 - projektowane oznakowanie pionowe

Inwestor: Starostwo Powiatowe w Grójcu 05-600 Grójec ul. Piłsudskiego 59			
Zakład projektowy: ZAKŁAD DROGOWO BUDOWLANY BUD-IN Krzysztof Błędzinski 05-600 Grójec ul. Piłsudskiego 59, 603033 911-48 664 10 33, e-mail: bud_in@interia.pl			
Biuro Inżynierskie Łukasz Widalski ul. Borowej Góry 1/54 01-354 Warszawa			
Opis: Przebudowa drogi powiatowej nr 1619 W Błędów - Huta Błędowska			
Nazwa rysunku: Plan Sytuacyjny		Skala: 1:500	Data: 08.2015
Etap: Projekt wykonawczy		Nr rys.: 2	
Etap: materiały do zgłoszenia robót		Kraj: PL	
Branda:	Projektant:	Uprawnienia:	Podpis:
	mgr inż. Łukasz Widalski	MAZ0143.POCOD12	
Droga:	mgr inż. Krzysztof Błędzinski	KL.15286	